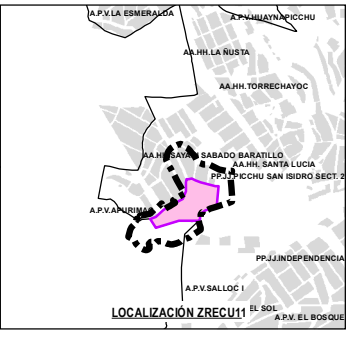
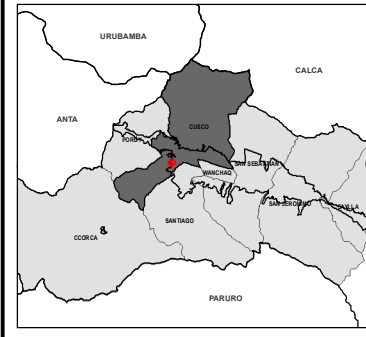


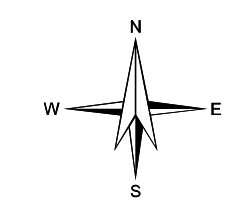
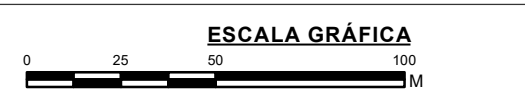
SISTEMA DE EVACUACIÓN DE AGUAS PLUVIALES

1:2,000



LEYENDA GENERAL

- | | | | | | |
|--|-------------------------------|--|-----------------------|--|---|
| | ZONA DE REGLAMENTACIÓN ESP | | RED PLUVIAL | | RESIDENCIAL DE DENSIDAD BAJA - REGLAMENTACIÓN ESPECIAL |
| | AMBITO DE ESTUDIO | | DIRECCION_RED_PLUVIAL | | RESIDENCIAL DE DENSIDAD BAJA - REGLAMENTACIÓN ESPECIAL |
| | BORDE URBANO | | GRADAS_CANALES_PROP | | RESIDENCIAL DE DENSIDAD MEDIA - REGLAMENTACIÓN ESPECIAL |
| | HABILITACION URBANA | | | | RESIDENCIAL PAISAJISTICA DENSIDAD BAJA |
| | MANZANAS ENTORNO URBANO | | | | ZONA PRE URBANA |
| | FAJA DE SERVIDUMBRE ELÉCTRICA | | | | ÁREA DE PROTECCIÓN |
| | RIOS ZRECU11 | | | | ÁREA VERDE |
| | EQUIPAMIENTO ENTORNO URB. | | | | |
| | CURVAS DE NIVEL | | | | |



ESCALA GRÁFICA

SISTEMA DE COORDENADAS:
WGS 1984 UTM Zone 19S
Projection: Transverse Mercator
Datum: WGS 1984
False Easting: 500,000.0000
False Northing: 10,000,000.0000
Central Meridian: -69.0000
Scale Factor: 0.9996
Latitude Of Origin: 0.0000
Units: Meter

MUNICIPALIDAD PROVINCIAL DE CUSCO		GERENCIA DE DESARROLLO URBANO Y RURAL			
PLAN ESPECIFICO ZRECU11					
PROYECTO: "MEJORAMIENTO Y RECUPERACIÓN DE LAS CONDICIONES DE HABITABILIDAD URBANA EN 41 ZONAS DE REGLAMENTACIÓN ESPECIAL DE LA PROVINCIA DE CUSCO"					
MAPA: SISTEMA DE EVACUACION DE AGUAS PLUVIALES					
AGRUPACIONES Y/O SECTOR: AA.HH. SAYARIY SABADO BARATILLO - QUEBRADA SIPASMAYO		ELABORADO POR: EQUIPO TECNICO PM41ZRE		ESCALA: 1:2,000	
FUENTE: - PDM CUSCO - SGOTP - PDM CUSCO - SGOTP - LEVANTAMIENTO TOPOGRAFICO 41 ZRE - FICHAS TÉCNICAS 41 ZRE - HABILITACIONES URBANAS		UBICACIÓN: DEPARTAMENTO: CUSCO PROVINCIA: CUSCO DISTRITO: CUSCO		LOS LÍMITES DISTRITALES SON REFERENCIALES Ley N° 27795 (5ta Disposición Transitoria)	
				MP-FC 07	